



# İTÜ Vakfı Sosyal Tesisler Ulaşım Planı:



İTÜ Vakfı Sosyal Tesislerine  
Atatürk Hava Limanı'ndan (27 km).  
Taksiyle 30 dk.'da ulaşabilirsiniz.



Taksim Meydanı'ndan (5 km).  
Taksiyle 5 dakikada ulaşabilirsiniz.



Mecidiyeköy'den 12 km.  
Taksiyle 12 dakikada ulaşabilirsiniz.



Beşiktaş Barbaros Hayrettin  
İskelesi'nden 5 km.  
Taksiyle 5 dakikada ulaşabilirsiniz.

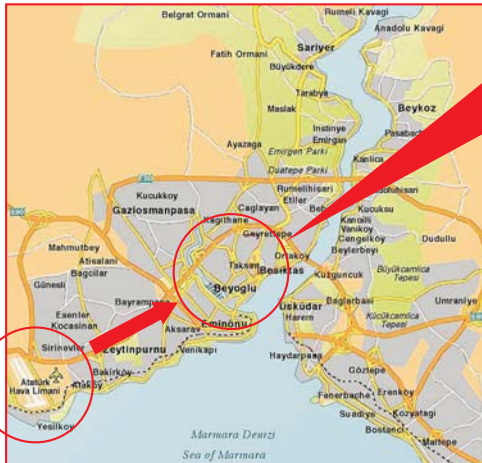
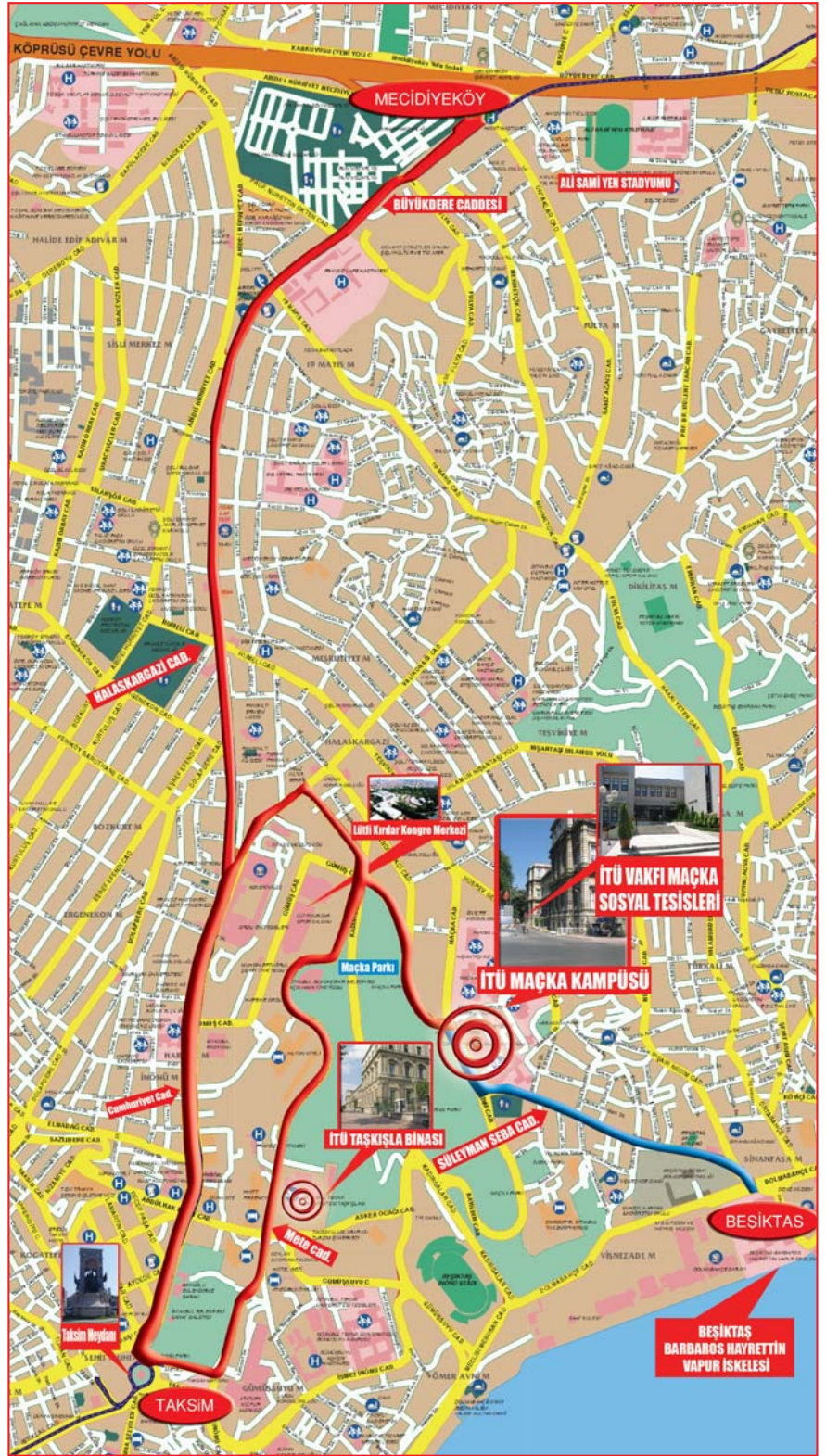


Kabataş Vapur İskelesi.  
Deniz Otübüsü İskelesi. 7 km  
Taksiyle 7 dakikada ulaşabilirsiniz.



Sirkeci'den 15 km.  
Taksiyle 15 dakikada ulaşabilirsiniz.

**Not: İTÜ MAÇKA Yerleşkesi ile İstanbul  
Lütfi Kırdar Uluslararası Kongre ve Sergi Sarayı  
arası 3 km'dir (bkz yeri krokide belirlenmiştir).**



## How to reach the İTÜ Foundation building

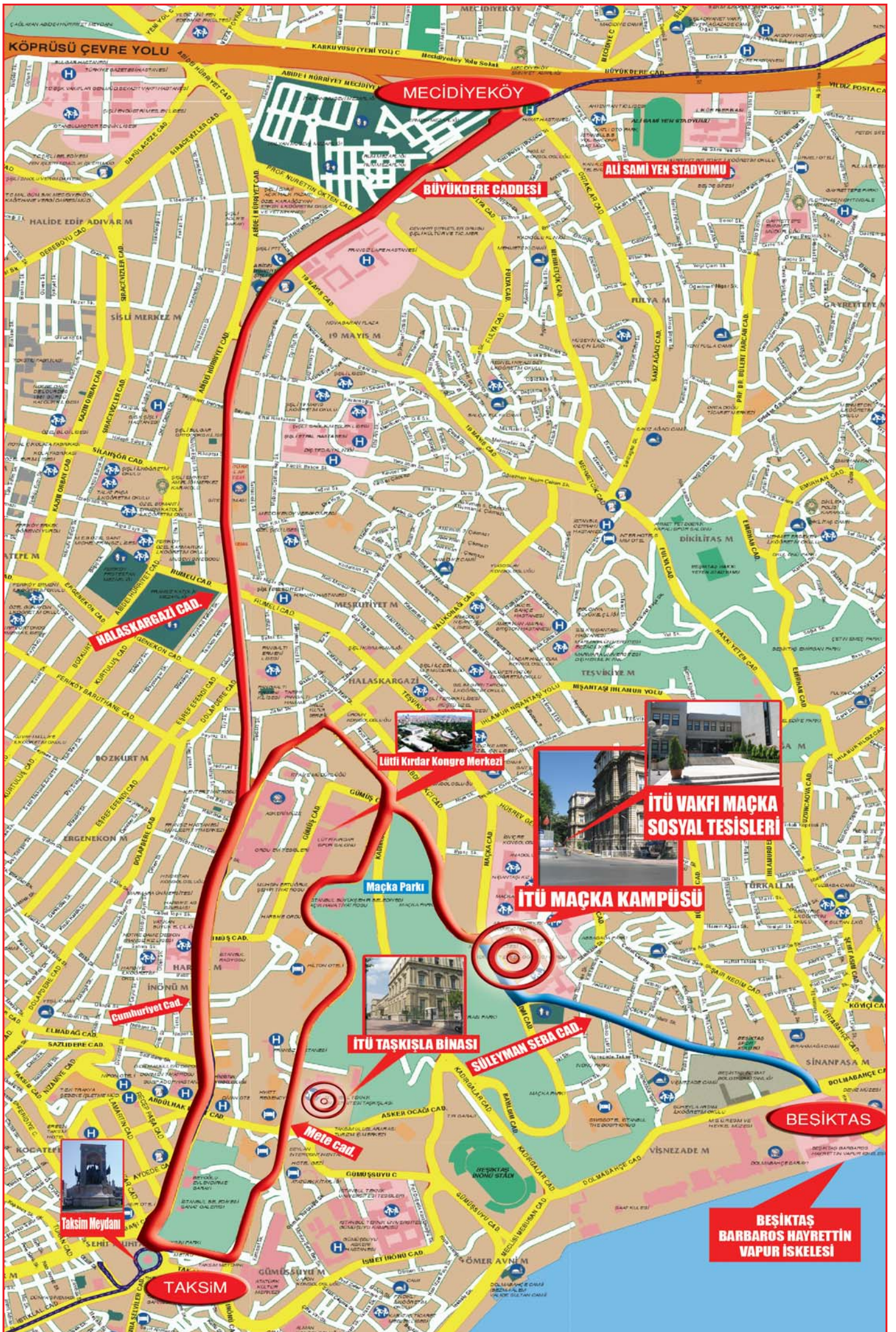
From the Atatürk Airport 27 km (30 min. with taxi).

From the Taksim Square 7 km (5 min. with taxi).

From the Mecidiyeköy 12 km (10 min. with taxi).

From the Beşiktaş seaport port 10 km (7 min. with taxi).

From the Lütfi Kırdar Convention & Exhibition Centre to İTÜ MACKA 3 km.



**MECİDİYEKÖY**

**BÜYÜKDERE CADESİ**

**ALİ SAMİ YENİ STADYUMU**

**HALASKARGAZI CAD.**

**Lütfi Kırdar Kongre Merkezi**

**İTÜ VAKFI MAÇKA SOSYAL TESİSLERİ**

**Maçka Parkı**

**İTÜ MAÇKA KAMPÜSÜ**

**İTÜ TAŞKIŞLA BİNASI**

**SÜLEYMAN SEBA CAD.**

**Mete cad.**

**BEŞİKTAS**

**BEŞİKTAS BARBAROS HAYRETTİN VAPUR İSKELESİ**

**TAKSİM**

**Taksim Meydanı**